



Présentation de la Via Allier



**Rencontres du tourisme
métropolitain
Le 21 mars 23**



Mieux connaître la ViaAllier

455 KM

de Nevers à Langogne

- 139 km dans l'Allier
- 113 km dans le Puy-de-Dôme
- 155 km en Haute-Loire



5 à 14

JOURS de vélo

selon type de pratique
(confirmé / habitué / débutant
- sport / découverte)

Connectée à

2 VÉLOROUTES

Loire à vélo - EV6, Véloroute du Bourbonnais - V75 **et bientôt** Grande traversée du volcan à vélo - V74, Via Fluvia - V73



18 ÉTAPES

de 14 à 44 km

- 25 km en moyenne
- modulables
- 20 villes étapes

Altitude de

168 M à **1153 M**

4695 M

de dénivelé positif
(Nevers → Langogne)

3978 M

de dénivelé positif
(Langogne → Nevers)



25 GARES

sur l'itinéraire ou à proximité
(dont 1 à Nevers et 1 à Langogne)

5 villes ou Pays d'art et d'histoire

- Moulins
- Riom
- Billom
- Issoire
- Les Gorges de l'Allier

6 Plus Beaux Villages de France

- Apremont
- Montpeyroux
- Usson
- Blesle
- Lavaudieu
- Pradelles



2 
VIGNOBLES

- Saint-Pourçain-sur-Sioule
- Côtes d'Auvergne



Comité d'itinéraire

Comité technique

Comité marketing

Comités locaux





V70 ou Via Allier ?

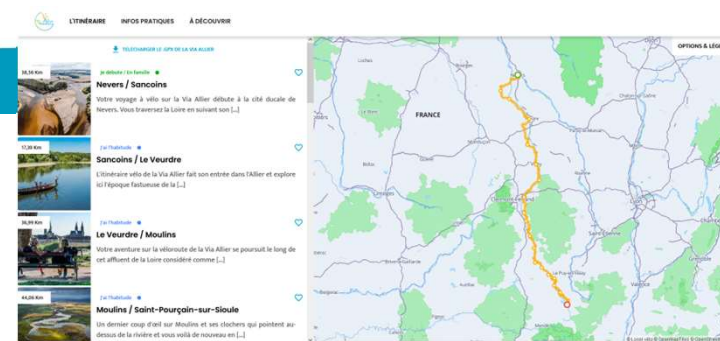
- **La V70** est la véloroute qui traverse du nord au sud le massif central, de Nevers à la Méditerranée. Elle est inscrite au Schéma national des véloroutes.
- **La ViaAllier** est le tronçon auvergnat de la V70, entre Nevers et Langogne. Elle a été nommée ainsi en 2020 à la suite d'un travail collectif coordonné par la Région Auvergne-Rhône-Alpes avec tous les partenaires.



Un site internet Grand public dédié


www.via-allier.com

- La **carte interactive** de l'itinéraire avec les infos pour chacune des étapes
- Les **hébergements et services** autour de l'itinéraire
- Les coordonnées des **Offices de Tourisme**
- Des **Infos pratiques** (gares, type de vélo....)
- Des suggestions de **parcours** ...



Infos Pratiques

Organiser son voyage sur la Via Allier





Un site internet Grand public dédiée

www.via-allier.com

- Visites 4/05/2022 > 8/03/2023 (10,2 mois)
 - 62 521 visites | 44 956 visiteurs uniques
 - 321 987 pages vues | 164 795 pages vues uniques
 - 3 min 10s durée moyenne d'une visite
 - 31 % visiteurs ayant quitté le site après 1 page (rebond)
 - 5,9 actions / visite (pages vues, téléchargements, liens, recherches)
 - 41 recherches totales sur le site
 - 3 457 téléchargements | 2 683 téléchargements uniques
 - 2 429 liens sortants | 2 015 liens externes uniques



Découvrez la Via Allier !

Inspirez, respirez, pédalez ! La Via Allier est un condensé de bons moments à vivre ! Le long de ces 455 kilomètres, vous traversez des villes et des villages de charme propices à des haltes gourmandes et reposantes !

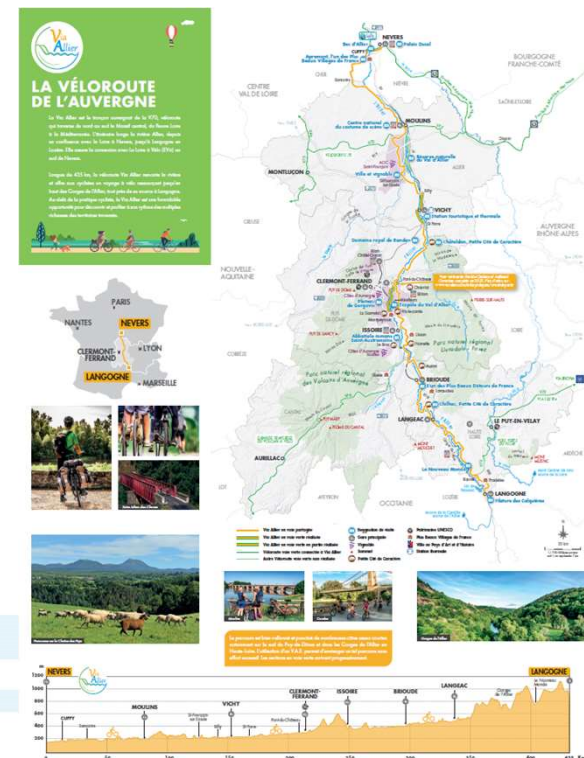





La carte touristique

- Impression en 10 000 ex. pour les OT, partenaires, salons, évènements

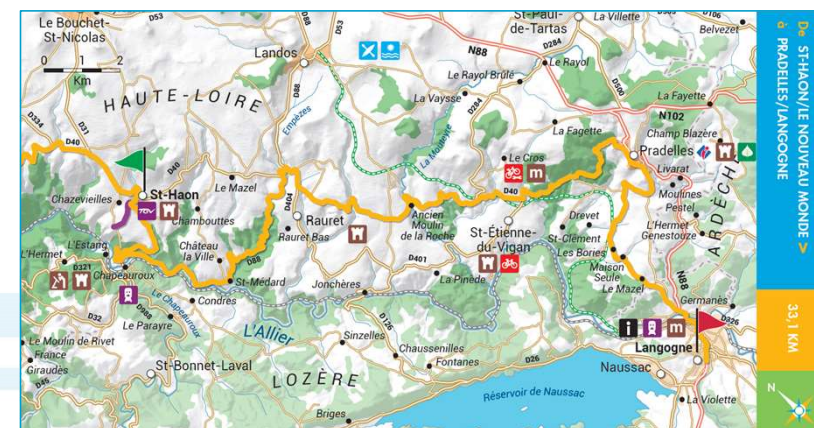
→ Diffusion début juin 2022





Un Carnet de route »

- Document cartographique pour pratiquer l'itinéraire
- Échelle 1/100 000
- pdf diffusable et téléchargeable
- 30 pages :
 - présentation de la Via Allier
 - infos accès en train, voiture, vélo
 - infos sur la préparation du voyage
 - label Accueil Vélo
 - contacts utiles & partenaires Via Allier
 - découpage & légende des cartes
 - signalétique sur l'itinéraire
 - 18 pages Étapes avec pictogrammes ressources





Étape Pont-du-Château > Vic-le-Comte





Kit de communication pour socio-pros, partenaires, élus

www.via-allier.com/espace-pro/kit-communication/essentiel-a-

Via Allier

Parler de la Via Allier

EXEMPLES RÉDACTIONNELS

www.via-allier.com KIT COMMUNICATION VIA ALLIER

Notoriété Ligne éditoriale Illustrations Réseaux

AMBIANCE ART DE VIVRE

Envie de ponctuer votre parcours sur la Via Allier de quelques instants mémorables ? Alors amenez-vous par exemple à Moulins pour boire un verre sur la place d'Allier ou Grand Café où l'on entendait jadis Gabrielle Chanel chanter, avant de ressortir à la nuit tombée pour contempler le spectacle des bâtiments emblématiques de la ville revêtus de lumières colorées. Prévoyez une balade gourmande en Mahari dans le vignoble AOC de Saint-Pourçain pour rencontrer opiculteur, producteur de safran, maraîcher bio ou meunier. Réservez au moins une journée pour arriver à Vichy par la voie verte et profiter de soins de bien-être et d'un spectacle à l'opéra. Dans le Haut-Allier, au cœur des gorges, aucune route ne suit au plus près la rivière. Mais le train si ! Sur cette mythique ligne des Cévennes, emportez votre vélo dans le train touristique sur les étapes de votre choix, et découvrez tout ou partie des 51 tunnels et 16 viaducs offrant des vues exceptionnelles.

La Via Allier, un itinéraire de caractère pour un voyage à vélo ressourçant à travers l'Auvergne !

www.via-allier.com

ET SI ON S'ÉVADAIT ?

Liberté, nature, espaces, horizons, couleurs, cultures... Partez à la découverte de la Via Allier, 455 km de véloroute au fil de la rivière Allier. Plus d'infos sur www.via-allier.com #viaallier

La Via Allier est la superbe véloroute de l'Auvergne. On vous donne quelques idées d'escapades pour la découvrir côté gorges du Haut-Allier en Haute-Loire !

Par ici : www.parcir-lis.fr/ou/découvrir-la-via-allier #viaallier

Nouvel itinéraire vélo au fil de l'Allier : La Via Allier, 455 km à vélo pour remonter la rivière jusqu'à sa source, de Nevers à Langogne.

Un parcours entre plaines et volcans d'Auvergne, au fil de villes et villages au patrimoine étonnant, avec une arrivée majestueuse dans les gorges de l'Allier.

Découvrez bit.ly/38s6bd1

EXEMPLES DE TEXTES POUR LES RÉSEAUX SOCIAUX

DÉCOUVREZ LA VÉLOROUTE VIA ALLIER !

455 km au fil de la rivière Allier. Un itinéraire varié pour tous les amoureux de vélo et de nature.

Plus d'infos sur www.via-allier.com #viaallier

Via Allier

L'essentiel à connaître pour parler de la Via Allier

www.via-allier.com KIT COMMUNICATION VIA ALLIER

Les outils pour promouvoir

UN CARNET DE ROUTE

Le carnet de route est un document proche d'un topo-guide. L'itinéraire est découpé en différentes étapes avec des cartes très détaillées qui permettent de le suivre avec cet outil exclusivement. Il est disponible en ligne en téléchargement depuis le site internet.

DES ARTICLES EN LIGNE

Au-delà de la description de l'itinéraire, le site internet a plusieurs rubriques qui peuvent être repris dans des communications locales. Les infos pratiques, la préparation du voyage, quel vélo utiliser, des idées d'escapade tout est détaillé de façon à accompagner les internautes dans leur préparation.

UNE BANQUE DE PHOTOS

Un reportage photos a été réalisé en 2020. Les photos sont à disposition des partenaires qui souhaitent les utiliser pour la promotion de l'itinéraire (bien citer les photos avec le nom du photographe). <https://www.via-allier.com/via-photos-gr/> #photosvia

LE SITE INTERNET

www.via-allier.com est un site internet interactif, facile et performant pour aider les internautes à préparer leurs balades et séjours sur la Via Allier. Il décrit l'itinéraire étape par étape avec les coordonnées utiles des offices de tourisme pour chacun. L'interface retourne l'ensemble des infos de l'étape choisie (dôme, kilométrage, dénivelé, etc.). Grâce à la carte interactive il connaît le type de circuit (site propre, voie partagée...) il fait apparaître les hôtels, les restaurants, les visites à proximité... Chaque itinéraire est présenté avec ses caractéristiques et ses spécificités : patrimoine, paysages, vignobles...

UNE CARTE TOURISTIQUE

Une carte touristique de l'itinéraire est disponible à la diffusion par saison. Elle reprend le tracé avec les indications quant à l'avancée des aménagements, les infos pratiques (gares, villes...) et les sites majeurs à découvrir. Au verso des idées d'escapade, le profil de l'itinéraire et des infos pratiques sont détaillées. À demander auprès de Auvergne-Rhône-Alpes Tourisme.

La véloroute de l'Auvergne V70

www.via-allier.com CARTE TOURISTIQUE